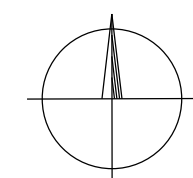
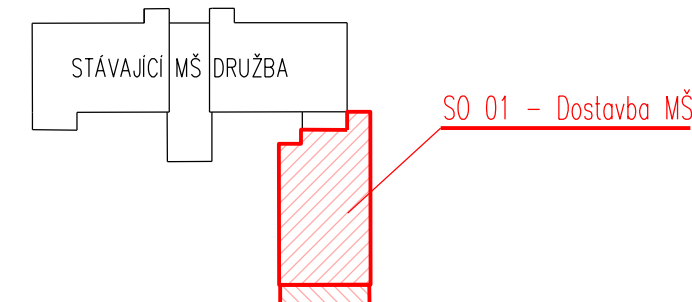


Polohu podzemních vedení nelze vytyčovat odměřováním vzdáleností na výkrese. Přesné vyznačení všech podzemních vedení na povrchu zajistí investor před zahájením stavby.

VEDOUČÍ GEODET		ZPRACOVAL	KONTROLOVAL		geodetická kancelář tř. T. Bati 508 762 73 Zlín tel. 00420 5775934-1, 602054426
PETR MENŠÍK		ING. MIROSLAV HORÁK	ING. MIROSLAV HORÁK		
BRUMOV-BYLNICE - PŘÍSTAVBA MŠ ZAMĚŘENÍ 1:500				MĚŘENÍ	FORMÁT 3 A4
				DATUM	ZÁŘÍ 2020
				Č. z.	19/2020
SOUR. SYSTÉM	S-JTSK	VÝŠKOVÝ SYSTÉM	B p v.	MĚŘITKO	1:500
INŽENÝRSKÉ SÍTĚ ZAKRESLIL	ING. MIROSLAV HORÁK			DATUM	PLATNOST
				ZÁŘÍ 2020	1 ROK




Investor:	<b>Město Brumov - Bylnice</b> <b>H. Synkové 942</b> <b>763 31 Brumov - Bylnice</b>
-----------	--

Koordinace stavby a profesi	Ing. M. Daněk	±0,00 = 323,460 m n.m. BpV (podlaha 1. NP stávající MŠ)
Koordinace stavby a technologie		
Statik	Ing. P. Gajdošík	

Hlavní projektant	Vedoucí projektant	Vypracoval	Kontroloval	

Oprávněná osoba kooperanta:	číslo zakázky:
-----------------------------	----------------

Hlavní projektant	Vedoucí projektant	Digitální zpracování	Kontroloval	 <b>s-projekt plus a.s.</b> projektová a inženýrská činnost tr. T. Bati 508    762 73 Zlín tel: 577 594 111, fax: 577 212 055 e-mail: atelier@s-projekt.cz
Ing. arch. M. Chmelářová	Ing. J. Pernica	A. Trunkátová	Ing. P. Gregor	

stavba: BRUMOV - BYLNICE Dostavba MŠ Družba				HIP Ing. arch. M. Chmelářová	
objekt: IO 01 Příprava území+ HTÚ IO 02 Komunikace a zpevněné plochy IO 04 Vegetační úpravy				číslo zakázky	20-4621-577
				stupeň dokumentace	DPS
				datum vydání	12/2020
profese: D - dokumentace inženýrských objektů				měřítko	1:250
obsah: SITUACE				formát	6 A4
název dig. souboru: IO01_D11_situ_0.dgn				datum revize:	výtisk číslo:
				číslo výkresu: IO 01-04	-
D.1.1				číslo revize:	00
03					